

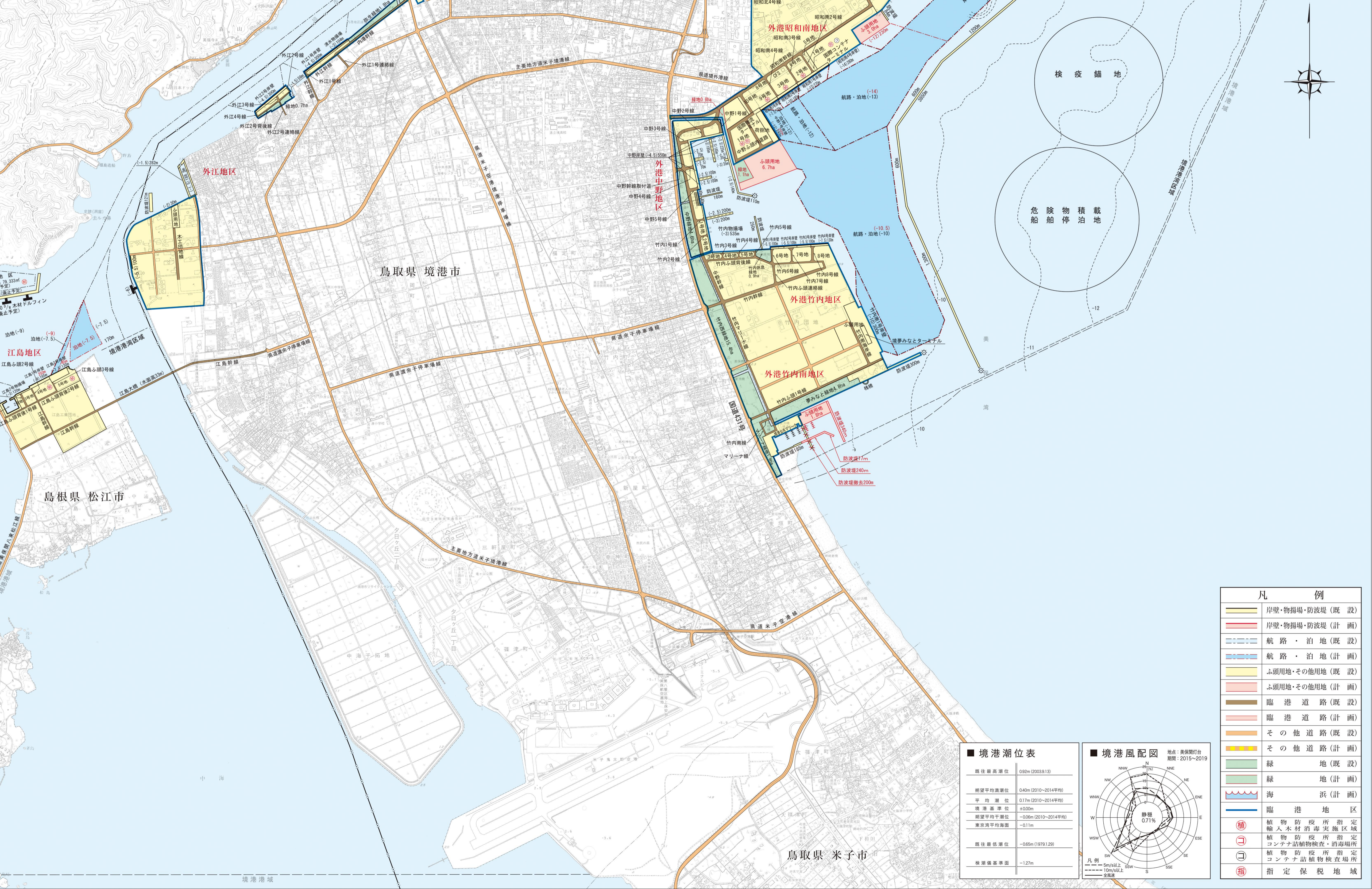
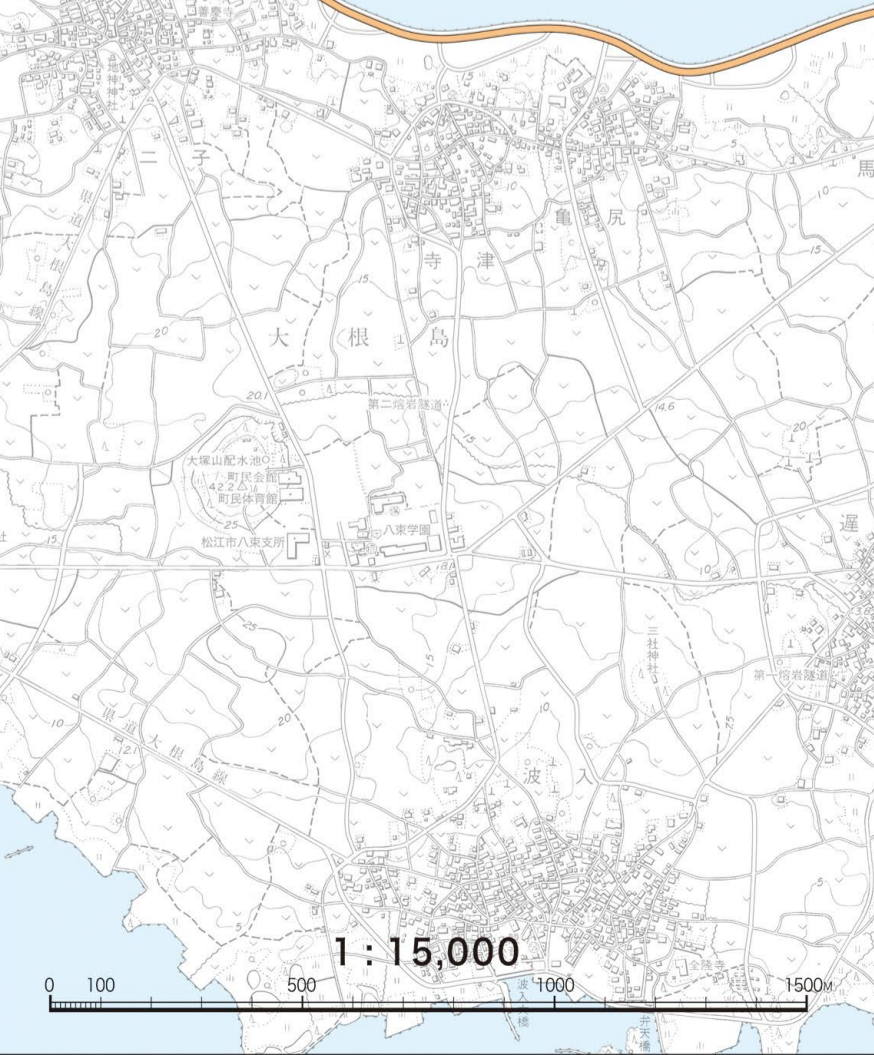
境港



港名	距離	港名	距離	港名	距離	港名	距離
マツシマ	5,196	天津	1,046	伏木	287	唐津	227
ホノルル	3,826	青島	692	新湊	322	佐世保	291
コロンボ	4,313	大連	747	酒田	379	呉	328
シンガポール	2,685	仁川	604	青森	535	宇部	212
バンコク	2,789	東京	310	函館	527	大府	469
ホーチミン	2,213	釜山	221	小樽	639	神戸	433
マニラ	1,587	羅津	433	石狩新港	644	東京	744
ポセイドン	437	清津	415	室蘭	585	横浜	733
アホトカ	480	浜田	94	苫小牧	615	名古屋	621
クワダスト	467	西郷	44	釧路	717	四日市	616
ホンコン	1,313	熊野	123	稚内	742	清水	603
高雄	1,690	敦賀	146	那覇	718	高松	371
新加坡	891	金沢	232	神戸	192	姫路	410
上海	687	七尾	278	博多	215	秋田	417

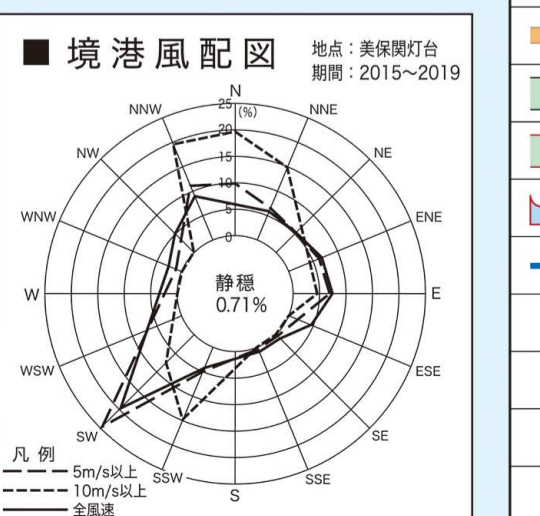
■ 各都市へのアクセス

空路 (米子空港経由)	自動車	船	時間	
境港～米子空港	10分	境港～米子	30分	
米子～東京	1時間20分	1日6往復	境港～松江	30分
米子～ソウル	1時間30分	週5往復	米子～岡山	2時間
米子～香港	3時間30分	週2往復	米子～大府	3時間30分
			米子～高知	3時間40分
			米子～鳥取	2時間
			松江～広島	2時間30分
			松江～尾道	2時間30分
			米子～岡山	2時間10分



■ 境港潮位表

既往最高潮位	0.92m (2003.9.13)
潮位平均高潮位	0.40m (2010~2014平均)
平均潮位	0.17m (2010~2014平均)
増港基準位	±0.00m
潮位平均低潮位	-0.06m (2010~2014平均)
東京湾平均低潮位	-0.11m
既往最低潮位	-0.65m (1979.2.29)
検潮儀基準面	-1.27m



凡例

	岸壁・物揚場・防波堤 (既設)
	岸壁・物揚場・防波堤 (計画)
	航路・泊地 (既設)
	航路・泊地 (計画)
	ふ頭用地・その他用地 (既設)
	ふ頭用地・その他用地 (計画)
	臨港道路 (既設)
	臨港道路 (計画)
	その他道路 (既設)
	その他道路 (計画)
	緑地 (既設)
	緑地 (計画)
	臨浜 (計画)
	植物防疫所指定輸入木材前場実施区域
	植物防疫所指定コンテナ詰植物検査・消毒場所
	植物防疫所指定コンテナ詰植物検査場所
	指定保税地域

